

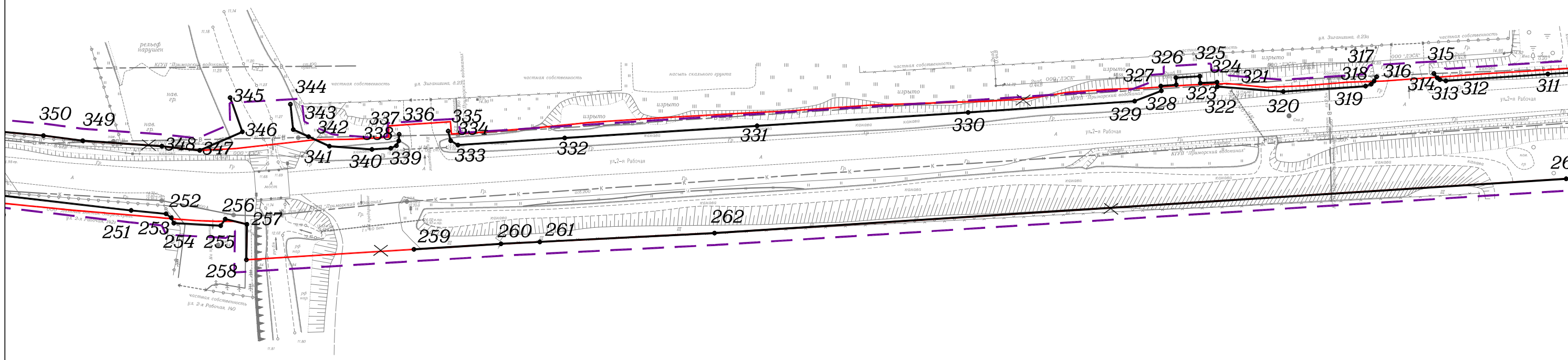
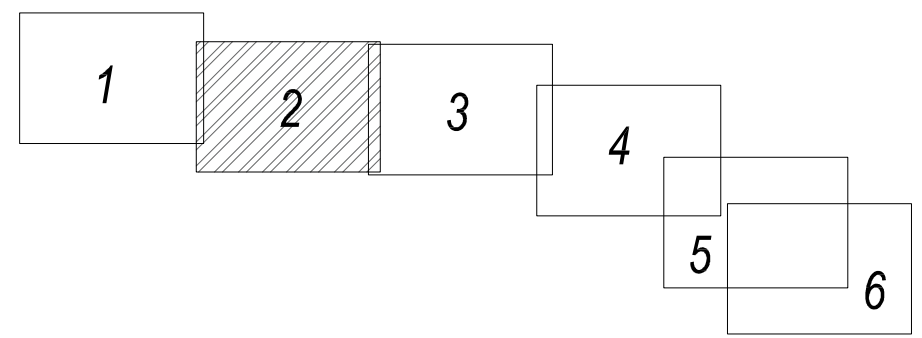
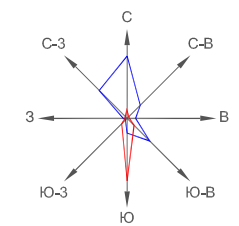
- Условные обозначения**
- граница территории, в отношении которой осуществляется подготовка проекта планировки
 - существующие красные линии
 - устанавливаемые красные линии
 - отменяемые красные линии
 - 1 - номера поворотных точек красных линий

Взам. подл. №

Подпись и дата

Име. № подл.

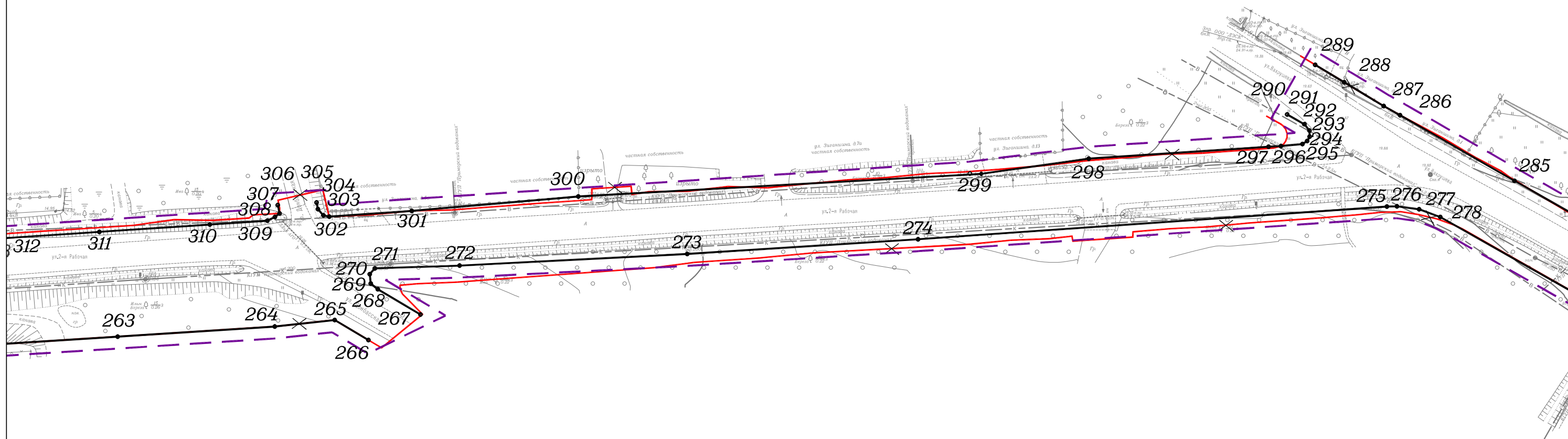
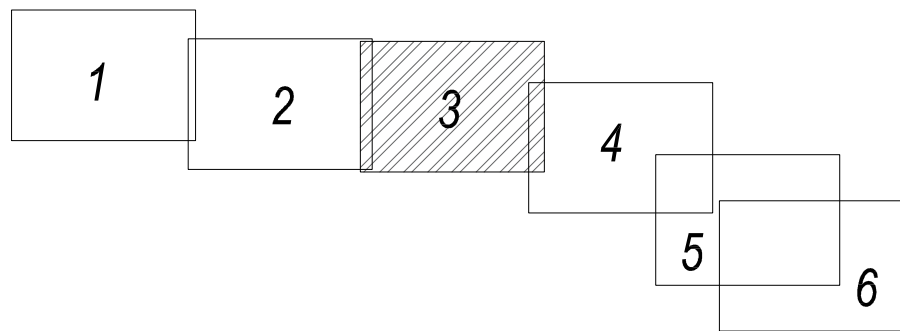
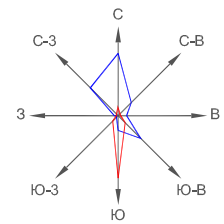
						25-005/ППТ			
						Внесение изменений в документацию по планировке территории земельных участков для реконструкции линейного объекта: Автомобильная дорога по ул. Вахрушева с устройством светофоров и переходно-скоростных полос с кадастровым номером 25:27:030103:5345	Стадия	Лист	Листов
Изм	Коп.уч	Лист	№ док.	Подп.	Дата		ППТ	1-1	2
						Чертеж красных линий Масштаб 1:1000	ИП Разоренова А. В.		



Взам. подл. №
Подпись и дата
Инв. № подл.

- Условные обозначения
- граница территории, в отношении которой осуществляется подготовка проекта планировки
 - существующие красные линии
 - устанавливаемые красные линии
 - отменяемые красные линии
 - 1 - номера поворотных точек красных линий

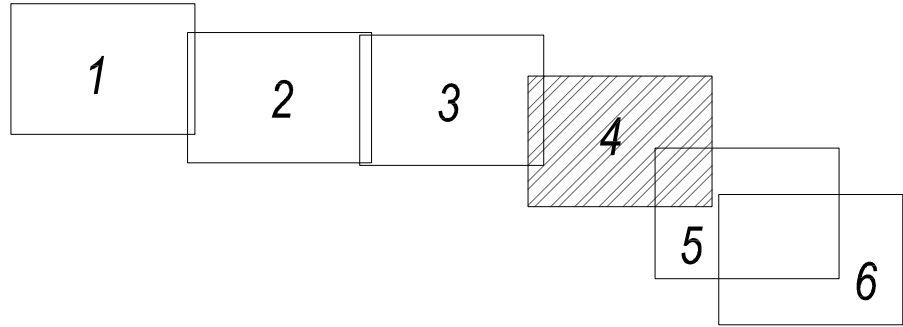
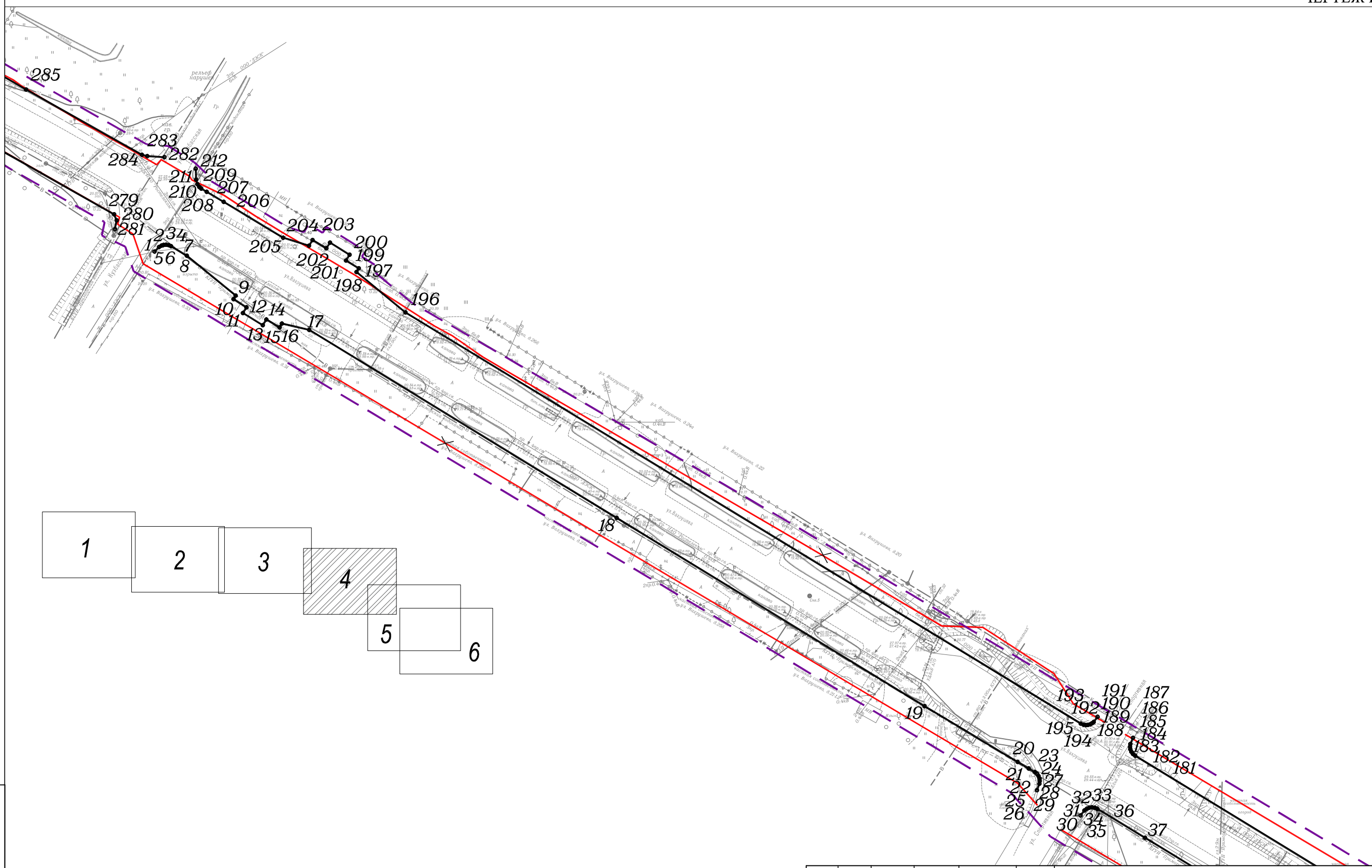
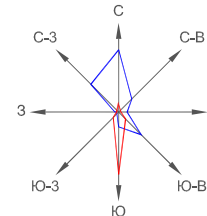
						25-005/ППТ			
						Внесение изменений в документацию по планировке территории земельных участков для реконструкции линейного объекта: Автомобильная дорога по ул. Вахрушева с устройством светофоров и переходно-скоростных полос с кадастровым номером 25:27:030103:5345	Стадия	Лист	Листов
Изм	Коп.уч	Лист	№ док.	Подп.	Дата	ППТ	1-2	2	
						Чертеж красных линий Масштаб 1:1000			
						ИП Разоронова А. В.			



Взам. подл. №	
Подпись и дата	
Инв. № подл.	

- Условные обозначения
- граница территории, в отношении которой осуществляется подготовка проекта планировки
 - существующие красные линии
 - устанавливаемые красные линии
 - отменяемые красные линии
 - 1 - номера поворотных точек красных линий

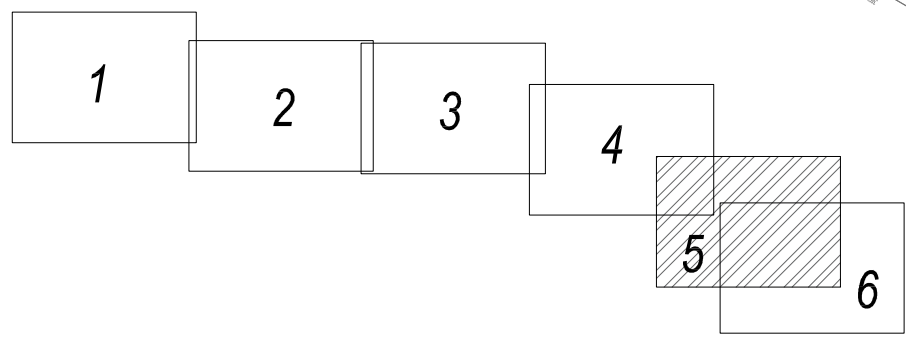
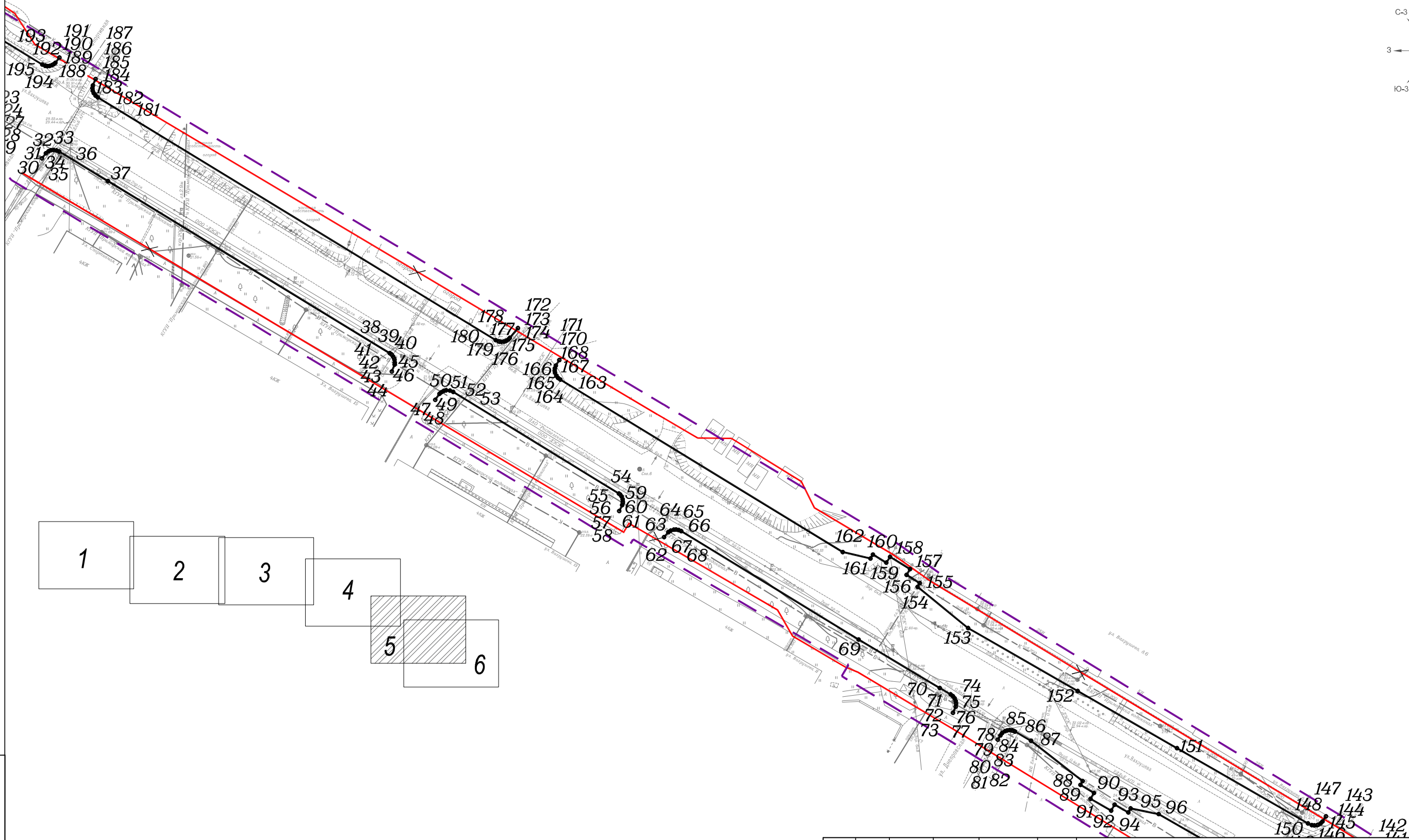
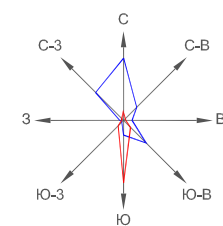
						25-005/ППТ			
<i>Изм</i>	<i>Коп.уч</i>	<i>Лист</i>	<i>N° док.</i>	<i>Подп.</i>	<i>Дата</i>	Внесение изменений в документацию по планировке территории земельных участков для реконструкции линейного объекта: Автомобильная дорога по ул. Вахрушева с устройством светофоров и переходно-скоростных полос с кадастровым номером 25:27:030103:5345	<i>Стадия</i>	<i>Лист</i>	<i>Листов</i>
							ППТ	1-3	2
<i>Руководит.</i>	<i>Разоронова А.В.</i>	<i>Разоронова А.В.</i>							
<i>Исполнит.</i>	<i>Разоронова А.В.</i>	<i>Разоронова А.В.</i>				Чертеж красных линий Масштаб 1:1000	ИП Разоронова А. В.		



Взам. подл. №
Подпись и дата
Инв. № подл.

- Условные обозначения
- граница территории, в отношении которой осуществляется подготовка проекта планировки
 - существующие красные линии
 - устанавливаемые красные линии
 - отменяемые красные линии
 - 1 - номера поворотных точек красных линий

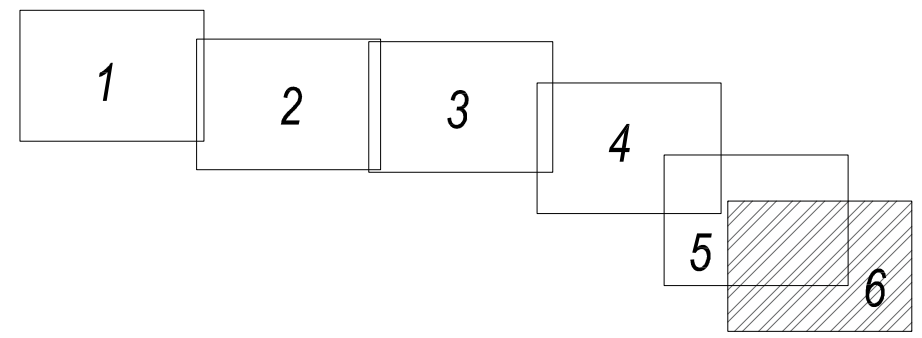
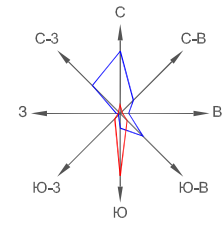
						25-005/ППТ		
						Внесение изменений в документацию по планировке территории земельных участков для реконструкции линейного объекта: Автомобильная дорога по ул. Вахрушева с устройством светофоров и переходно-скоростных полос с кадастровым номером 25:27:030103:5345		
Изм	Коп.уч	Лист	№ док.	Подп.	Дата	Стадия	Лист	Листов
Руководит.	Разоронова А.В.					ППТ	1-4	2
Исполнит.	Разоронова А.В.							
						Чертеж красных линий Масштаб 1:1000		
						ИП Разоронова А. В.		



Взам. подл. №
Подпись и дата
Инв. № подл.

- Условные обозначения
- граница территории, в отношении которой осуществляется подготовка проекта планировки
 - существующие красные линии
 - устанавливаемые красные линии
 - отменяемые красные линии
 - 1 - номера поворотных точек красных линий

						25-005/ППТ			
Изм	Коп.уч	Лист	№ док.	Подп.	Дата	Внесение изменений в документацию по планировке территории земельных участков для реконструкции линейного объекта: Автомобильная дорога по ул. Вахрушева с устройством светофоров и переходно-скоростных полос с кадастровым номером 25:27:030103:5345	Стадия	Лист	Листов
Руководит.	Разоронова А.В.						ППТ	1-5	2
Исполнит.	Разоронова А.В.								
						Чертеж красных линий Масштаб 1:1000	ИП Разоронова А. В.		



Взам. подл. №
Подпись и дата
Инв. № подл.

- Условные обозначения
- граница территории, в отношении которой осуществляется подготовка проекта планировки
 - существующие красные линии
 - устанавливаемые красные линии
 - отменяемые красные линии
 - 1 - номера поворотных точек красных линий

						25-005/ППТ			
Изм	Коп.уч	Лист	№ док.	Подп.	Дата	Внесение изменений в документацию по планировке территории земельных участков для реконструкции линейного объекта: Автомобильная дорога по ул. Вахрушева с устройством светофоров и переходно-скоростных полос с кадастровым номером 25:27:030103:5345	Стадия	Лист	Листов
Руководит.	Разоронова А.В.						ППТ	1-6	2
Исполнит.	Разоронова А.В.					Чертеж красных линий Масштаб 1:1000	ИП Разоронова А. В.		