





Условные обозначения

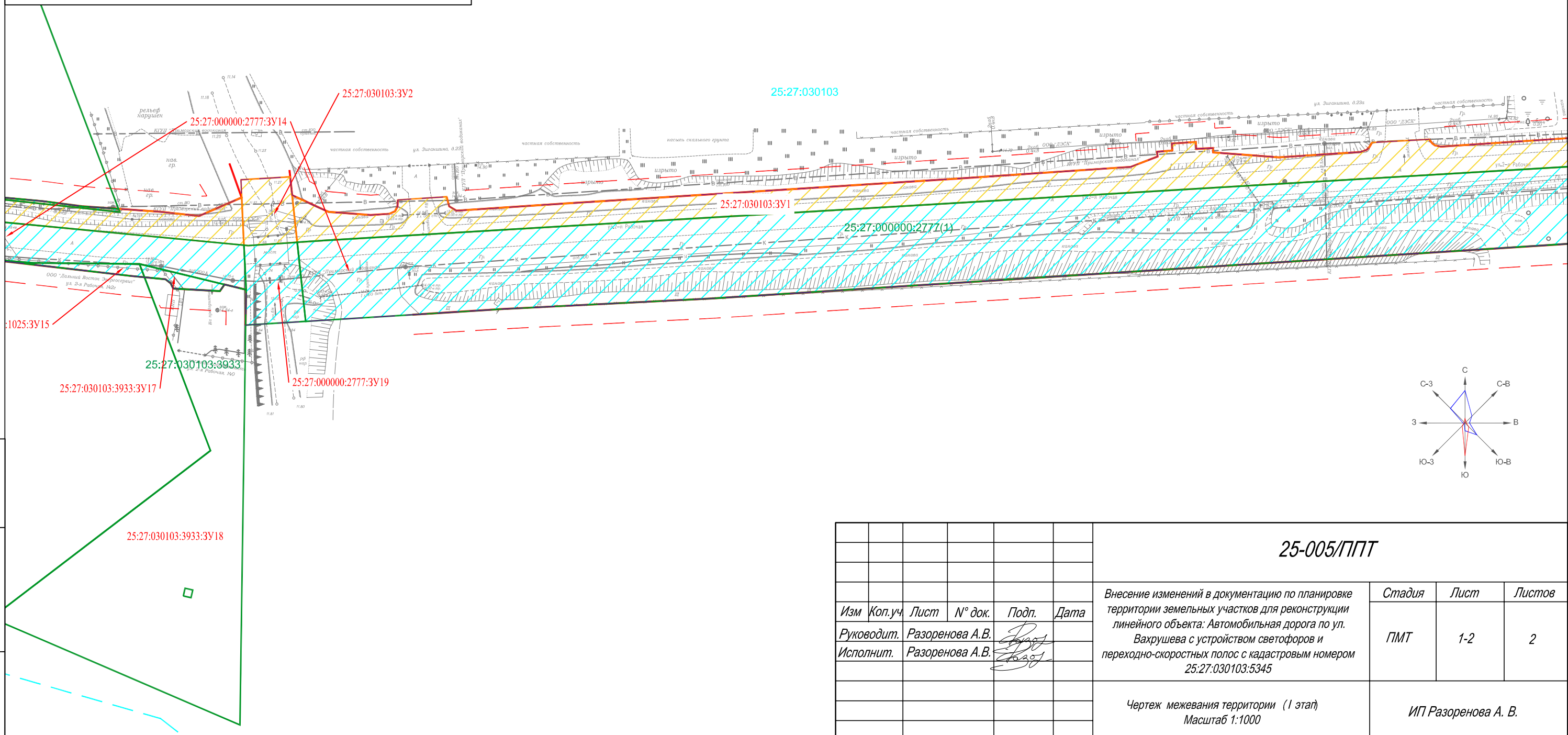
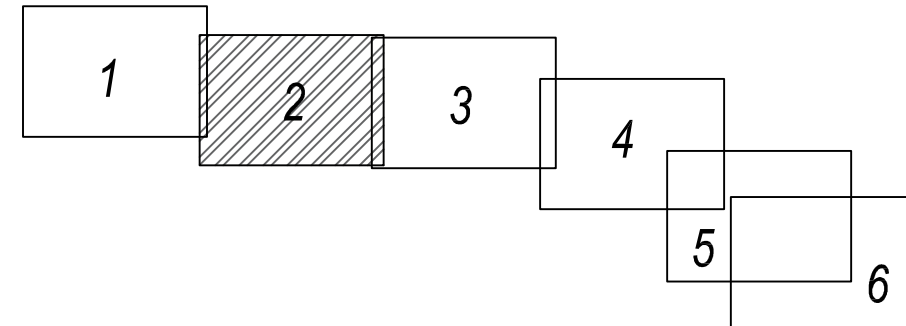
	- граница территории, в отношении которой осуществляется подготовка проекта межевания
	- красные линии, утвержденные в составе проекта планировки территории
	- линии отступа от красных линий
	- границы образуемых земельных участков, образованных из земель, находящихся в государственной или муниципальной собственности
	- границы образуемых земельных участков, образованных путем раздела исходного земельного участка и в отношении которых предусматривается резервирование и (или) изъятие для государственных и муниципальных нужд
	- границы образуемых земельных участков, образованных путем раздела исходного земельного участка
25:27:030103:3Y1	- условный номер образуемого земельного участка, в том числе в отношении которого предусматривается резервирование и (или) изъятие для государственных и муниципальных нужд
25:27:030103:1066 25:27:030103:3913	- кадастровые номера исходных земельных участков
	- границы земельных участков, согласно сведениям ЕГРН
25:27:030103:4674	- кадастровые номера земельных участков, согласно сведениям ЕГРН
	- границы кадастрового квартала
25:27:030103	- номер кадастрового квартала

Взам. подл. №	
Подпись и дата	
Инв. № подл.	

						25-005/ППТ			
Изм	Коп.уч	Лист	№ док.	Подп.	Дата	Внесение изменений в документацию по планировке территории земельных участков для реконструкции линейного объекта: Автомобильная дорога по ул. Вахрушева с устройством светофоров и переходно-скоростных полос с кадастровым номером 25:27:030103:5345	Стадия	Лист	Листов
Руководит.	Разоронова А.В.						ПМТ	1-1	2
Исполнит.	Разоронова А.В.					Чертеж межевания территории (1 этап) Масштаб 1:1000	ИП Разоронова А. В.		

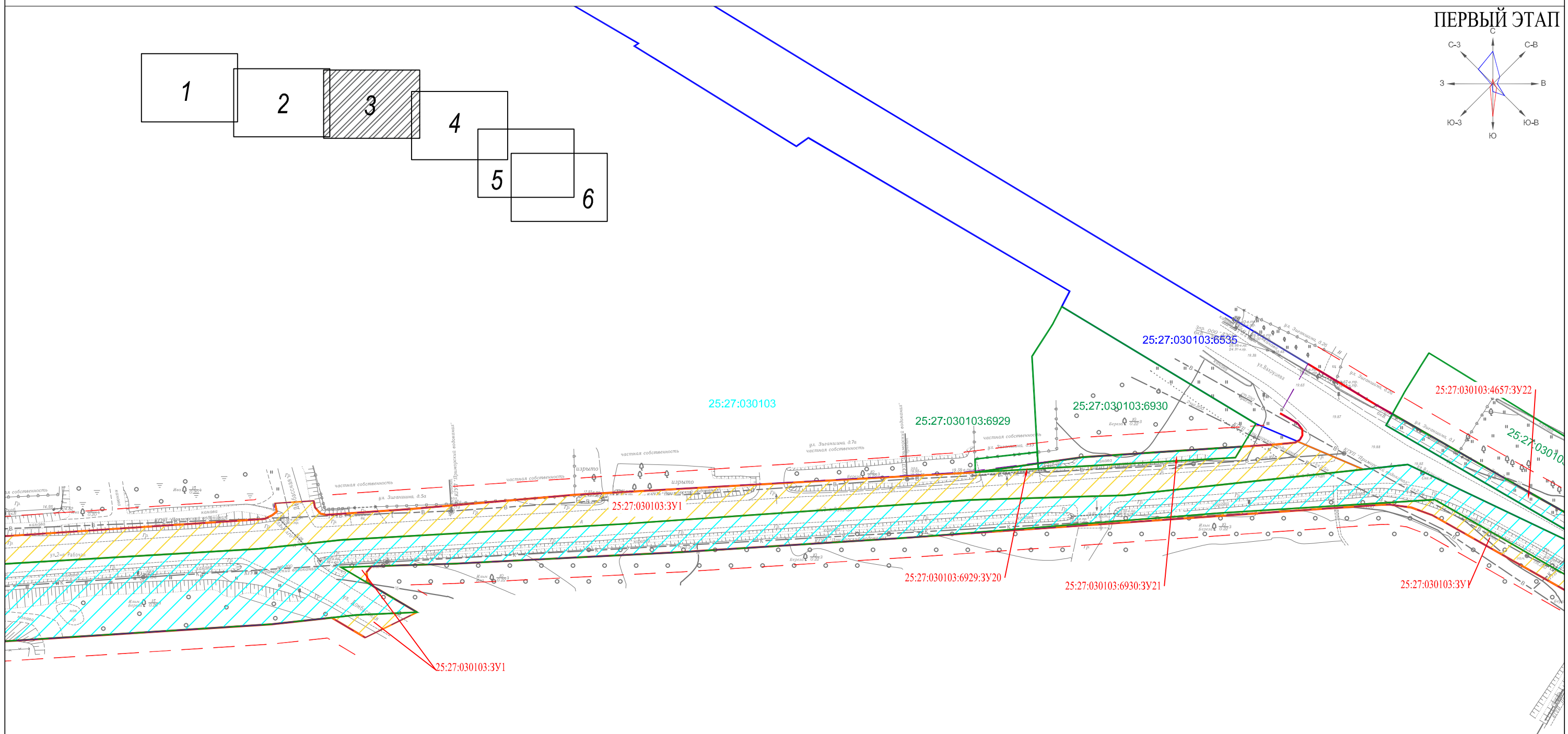
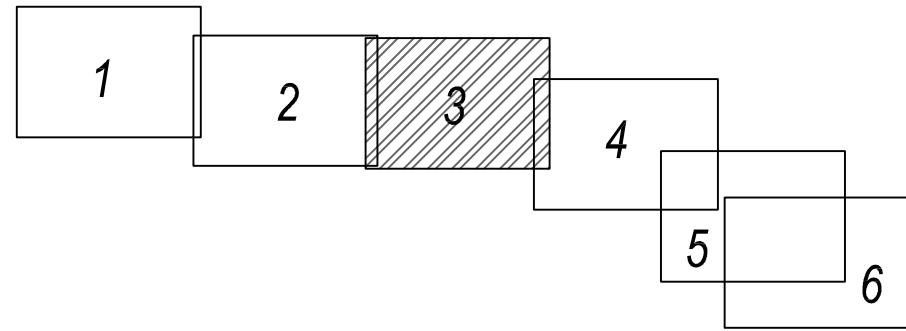
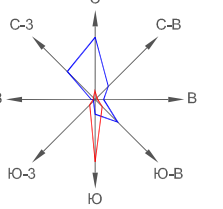
Условные обозначения

-  - граница территории, в отношении которой осуществляется подготовка проекта межевания
-  - красные линии, утвержденные в составе проекта планировки территории
-  - линии отступа от красных линий
-  - границы образуемых земельных участков, образованных из земель, находящихся в государственной или муниципальной собственности
-  - границы образуемых земельных участков, образованных путем раздела исходного земельного участка и в отношении которых предусматривается резервирование и (или) изъятие для государственных и муниципальных нужд
-  - границы образуемых земельных участков, образованных путем раздела исходного земельного участка
-  25:27:030103:3У1 - условный номер образуемого земельного участка, в том числе в отношении которого предусматривается резервирование и (или) изъятие для государственных и муниципальных нужд
-  25:27:030103:1066
25:27:030103:3913 - кадастровые номера исходных земельных участков
-  - границы земельных участков, согласно сведениям ЕГРН
-  25:27:030103:4674 - кадастровые номера земельных участков, согласно сведениям ЕГРН
-  - границы кадастрового квартала
-  25:27:030103 - номер кадастрового квартала



Взам. подл. №
Подпись и дата
Инв. № подл.

25-005/ППТ									
<i>Изм</i>	<i>Коп.уч</i>	<i>Лист</i>	<i>№ док.</i>	<i>Подп.</i>	<i>Дата</i>	Внесение изменений в документацию по планировке территории земельных участков для реконструкции линейного объекта: Автомобильная дорога по ул. Вахрушева с устройством светофоров и переходно-скоростных полос с кадастровым номером 25:27:030103:5345	<i>Стадия</i>	<i>Лист</i>	<i>Листов</i>
<i>Руководит.</i>	<i>Разоронова А.В.</i>	<i>Разоронова А.В.</i>					ПМТ	1-2	2
<i>Исполнит.</i>	<i>Разоронова А.В.</i>								
Чертеж межевания территории (1 этап) Масштаб 1:1000							ИП Разоронова А. В.		

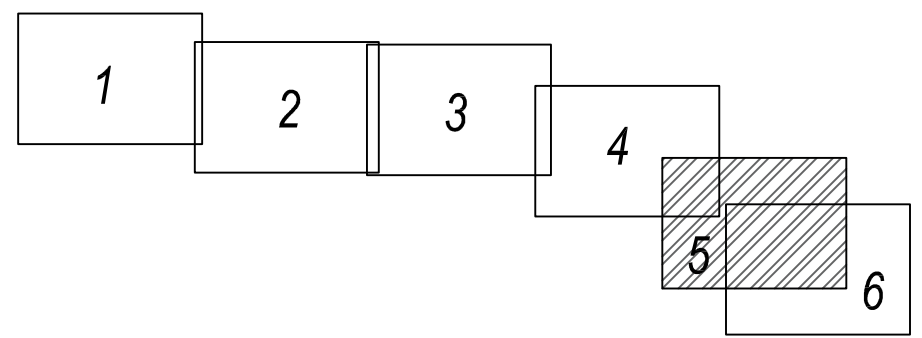
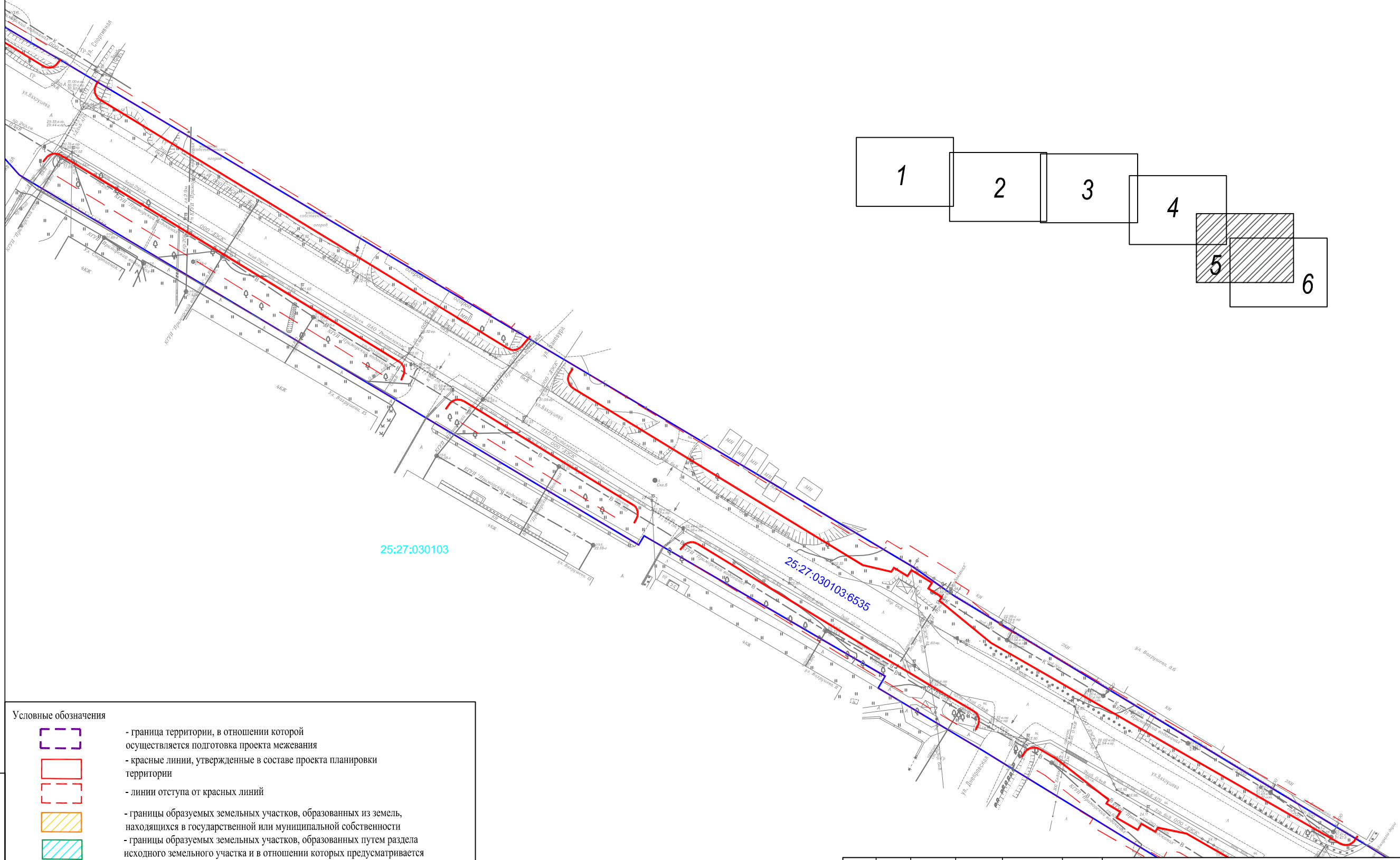
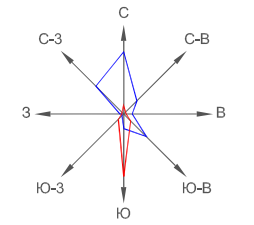


Условные обозначения

	- граница территории, в отношении которой осуществляется подготовка проекта межевания
	- красные линии, утвержденные в составе проекта планировки территории
	- линии отступа от красных линий
	- границы образуемых земельных участков, образованных из земель, находящихся в государственной или муниципальной собственности
	- границы образуемых земельных участков, образованных путем раздела исходного земельного участка и в отношении которых предусматривается резервирование и (или) изъятие для государственных и муниципальных нужд
	- границы образуемых земельных участков, образованных путем раздела исходного земельного участка
25:27:030103:3У1	- условный номер образуемого земельного участка, в том числе в отношении которого предусматривается резервирование и (или) изъятие для государственных и муниципальных нужд
25:27:030103:1066 25:27:030103:3913	- кадастровые номера исходных земельных участков
	- границы земельных участков, согласно сведениям ЕГРН
25:27:030103:4674	- кадастровые номера земельных участков, согласно сведениям ЕГРН
	- границы кадастрового квартала
25:27:030103	- номер кадастрового квартала

Взам. подл. №	
Подпись и дата	
Инв. № подл.	

						25-005/ППТ			
Изм	Коп.уч	Лист	№ док.	Подп.	Дата	Внесение изменений в документацию по планировке территории земельных участков для реконструкции линейного объекта: Автомобильная дорога по ул. Вахрушева с устройством светофоров и переходно-скоростных полос с кадастровым номером 25:27:030103:5345	Стадия	Лист	Листов
Руководит.	Разоронова А.В.						ПМТ	1-3	2
Исполнит.	Разоронова А.В.					Чертеж межевания территории (1 этап) Масштаб 1:1000	ИП Разоронова А. В.		

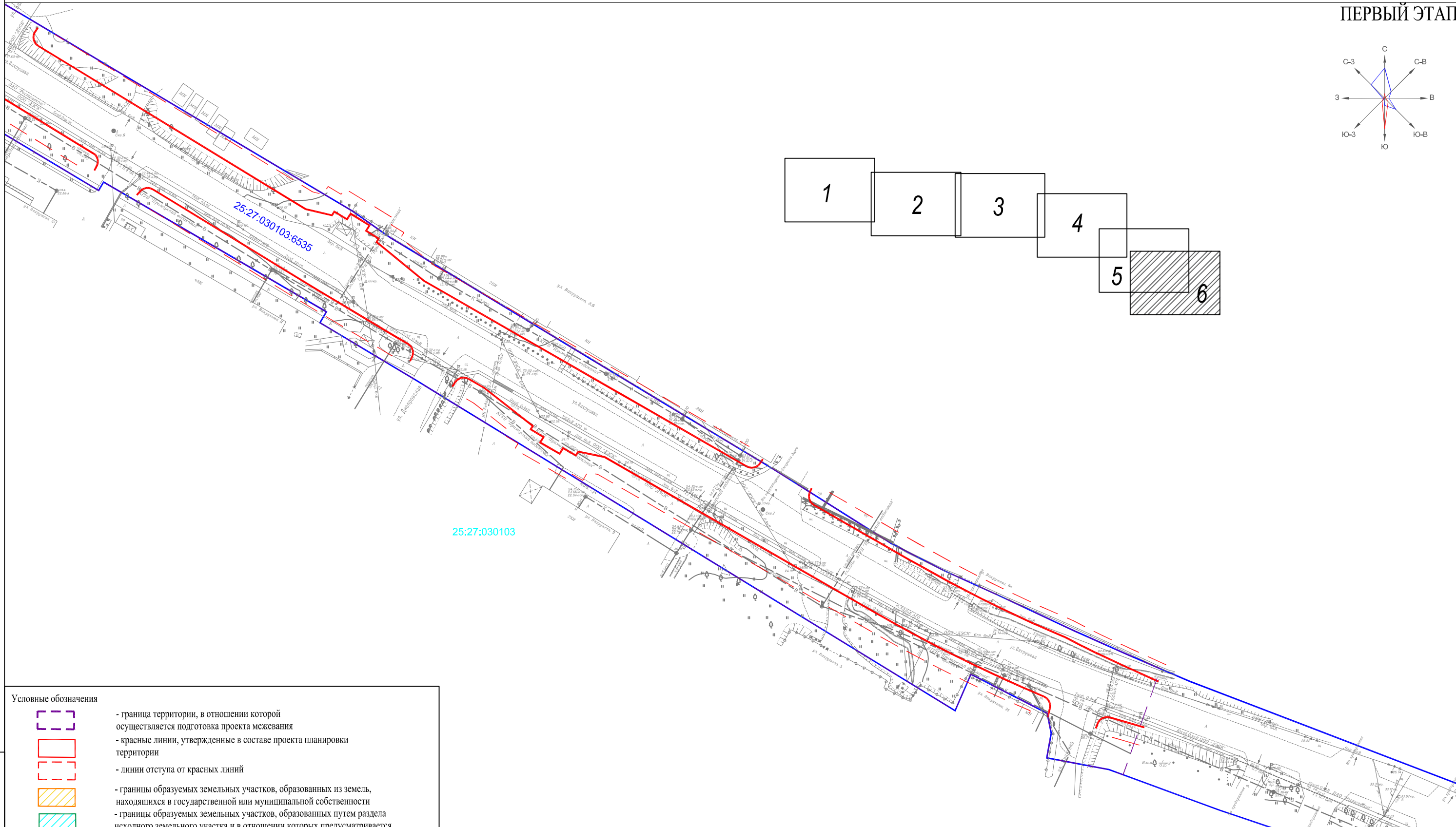
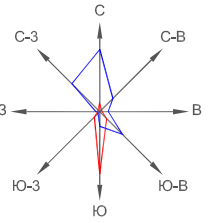


Условные обозначения

	- граница территории, в отношении которой осуществляется подготовка проекта межевания
	- красные линии, утвержденные в составе проекта планировки территории
	- линии отступа от красных линий
	- границы образуемых земельных участков, образованных из земель, находящихся в государственной или муниципальной собственности
	- границы образуемых земельных участков, образованных путем раздела исходного земельного участка и в отношении которых предусматривается резервирование и (или) изъятие для государственных и муниципальных нужд
	- границы образуемых земельных участков, образованных путем раздела исходного земельного участка
25:27:030103:3У1	- условный номер образуемого земельного участка, в том числе в отношении которого предусматривается резервирование и (или) изъятие для государственных и муниципальных нужд
25:27:030103:1066 25:27:030103:3913	- кадастровые номера исходных земельных участков
	- границы земельных участков, согласно сведениям ЕГРН
25:27:030103:4674	- кадастровые номера земельных участков, согласно сведениям ЕГРН
	- границы кадастрового квартала
25:27:030103	- номер кадастрового квартала

						25-005/ППТ			
<i>Изм</i>	<i>Коп.уч</i>	<i>Лист</i>	<i>№ док.</i>	<i>Подп.</i>	<i>Дата</i>	Внесение изменений в документацию по планировке территории земельных участков для реконструкции линейного объекта: Автомобильная дорога по ул. Вахрушева с устройством светофоров и переходно-скоростных полос с кадастровым номером 25:27:030103:5345	<i>Стадия</i>	<i>Лист</i>	<i>Листов</i>
							ПМТ	1-5	2
						Чертеж межевания территории (1 этап) Масштаб 1:1000	ИП Разернова А. В.		

Взам. подл. №
Подпись и дата
Име. № подл.



Условные обозначения

- граница территории, в отношении которой осуществляется подготовка проекта межевания
- красные линии, утвержденные в составе проекта планировки территории
- линии отступа от красных линий
- границы образуемых земельных участков, образованных из земель, находящихся в государственной или муниципальной собственности
- границы образуемых земельных участков, образованных путем раздела исходного земельного участка и в отношении которых предусматривается резервирование и (или) изъятие для государственных и муниципальных нужд
- границы образуемых земельных участков, образованных путем раздела исходного земельного участка
- 25:27:030103:3У1** - условный номер образуемого земельного участка, в том числе в отношении которого предусматривается резервирование и (или) изъятие для государственных и муниципальных нужд
- 25:27:030103:1066**
25:27:030103:3913 - кадастровые номера исходных земельных участков
- границы земельных участков, согласно сведениям ЕГРН
- 25:27:030103:4674** - кадастровые номера земельных участков, согласно сведениям ЕГРН
- границы кадастрового квартала
- 25:27:030103** - номер кадастрового квартала

Взам. подл. №
Подпись и дата
Име. № подл.

						25-005/ППТ			
						Внесение изменений в документацию по планировке территории земельных участков для реконструкции линейного объекта: Автомобильная дорога по ул. Вахрушева с устройством светофоров и переходно-скоростных полос с кадастровым номером 25:27:030103:5345	Стадия	Лист	Листов
Изм	Коп.уч	Лист	№ док.	Подп.	Дата		ПМТ	1-6	2
	Руководит.			<i>Разарова А.В.</i>					
	Исполнит.			<i>Разарова А.В.</i>					
						Чертеж межевания территории (1 этап) Масштаб 1:1000	ИП Разарова А. В.		