

**Условные обозначения:**

- граница проекта межевания (соответствует границе планируемого элемента планировочной структуры)
- красные линии, утвержденные в составе проекта планировки
- границы образуемых земельных участков
- ЗУ1** условный номер образуемого земельного участка
- границы земельных участков по сведениям Единого государственного реестра недвижимости
- 25:27:030101:261** кадастровый номер земельного участка по сведениям Единого государственного реестра недвижимости
- 25:27:030201** номер кадастрового квартала
- границы территориальных зон
- ОД2** обозначение территориальных зон
- территория, в границах которой предусматривается осуществление комплексного развития территории

**Границы зон с особыми условиями использования территорий по сведениям ЕГРН:**

- Охранная зона кабельно-воздушной ЛЭП-6 кВ Фидер 6 ПС "Шахта-7", реестровый номер 25:27-6.372
- Охранная зона линий и сооружений связи и линий и сооружений радиотелефонной связи, реестровый номер 25:27-6.426

**Границы зон с особыми условиями использования территорий отображенные в соответствии с ген. планом:**

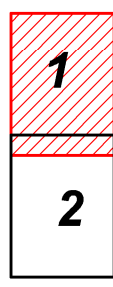
- санитарно-защитная зона предприятий
- санитарный разрыв автомагистралей и линий железнодорожного транспорта
- территории, подверженные риску возникновения чрезвычайных ситуаций техногенного характера

Вся территория проектирования расположена в приаэродромной полосе

**Границы зон с особыми условиями использования территорий существующих инженерных сетей, устанавливаемые в соответствии с нормативными документами:**

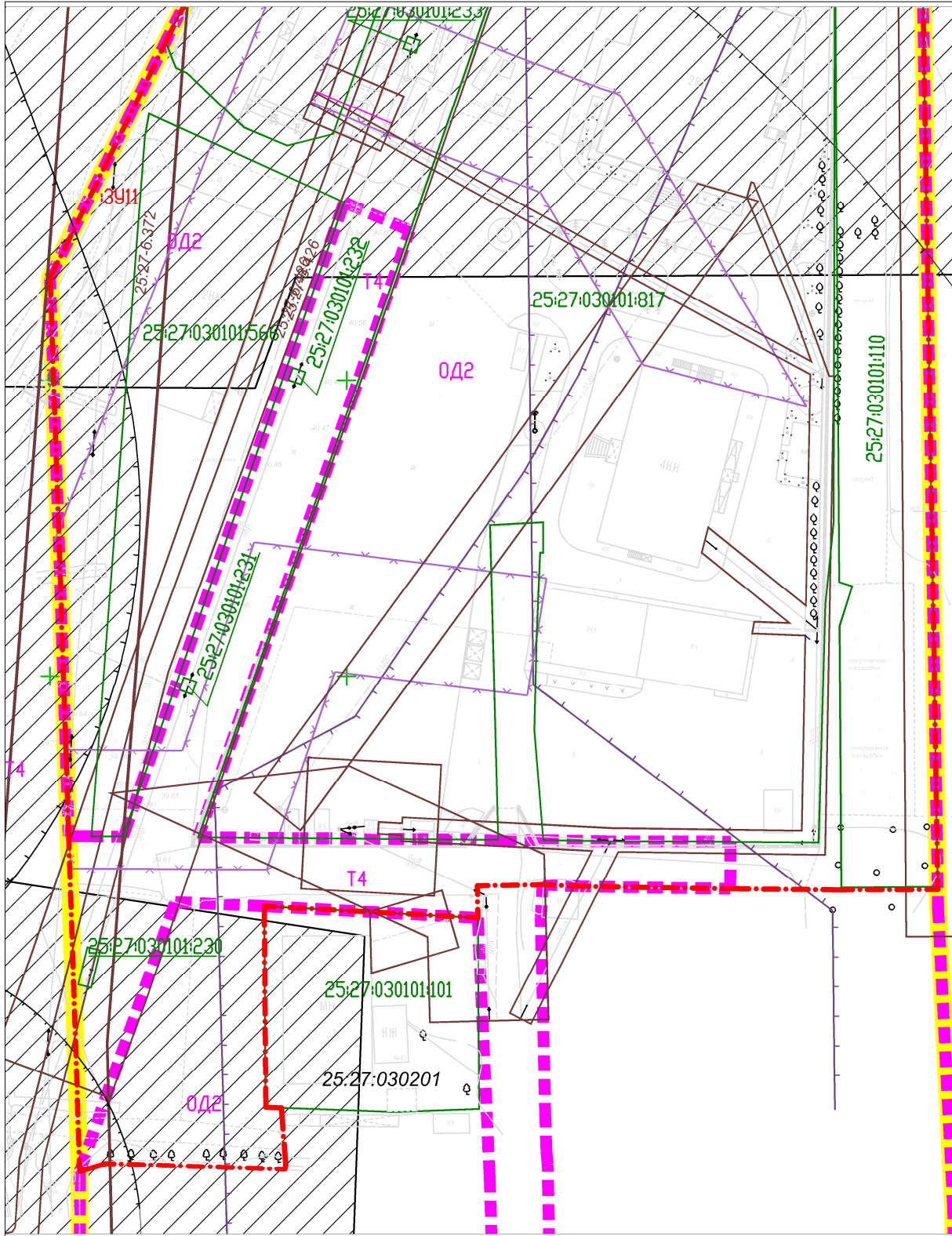
- Санитарно-защитная полоса водоводов
- Охранная зона инженерных коммуникаций

**Схема расположения листов:**



**002КД-2024 ППТ**

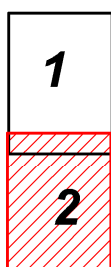
						Выполнение работ по подготовке документации в составе проекта планировки и проекта межевания территории по адресу: Приморский край, г. Артем, ул. 2-я Западная, в районе дома 60			
Изм.	Кол.уч.	Лист	№ док.	Подп.	Дата	Материалы по обоснованию проекта межевания территории	Стадия	Лист	Листов
Выполнил		Ткаченко С.В.			01.02.2024		П	1	2
Проверил		Мальшеев М.В.			01.02.2024	Чертеж межевания территории (обоснование), М 1:1000			



**Условные обозначения:**

- граница проекта межевания (соответствует границе планируемого элемента планировочной структуры)
  - красные линии, утвержденные в составе проекта планировки
  - границы образуемых земельных участков
  - ЗУ1** условный номер образуемого земельного участка
  - границы земельных участков по сведениям Единого государственного реестра недвижимости
  - 25:27:030101:261** кадастровый номер земельного участка по сведениям Единого государственного реестра недвижимости
  - 25:27:030201** номер кадастрового квартала
  - границы территориальных зон
  - ОД2** обозначение территориальных зон
  - территория, в границах которой предусматривается осуществление комплексного развития территории
  - Охранная зона кабельно-воздушной ЛЭП-6 кВ Фидер 6 ПС "Шахта-7", реестровый номер 25:27-6.372
  - Охранная зона линий и сооружений связи и линий и сооружений радиотелефонии, реестровый номер 25:27-6.426
- Границы зон с особыми условиями использования территорий отображенные в соответствии с ген. планом:**
- санитарно-защитная зона предприятий
  - санитарный разрыв автомагистралей и линий железнодорожного транспорта
  - территории, подверженные риску возникновения чрезвычайных ситуаций техногенного характера
- Вся территория проектирования расположена в приаэродромной полосе
- Границы зон с особыми условиями использования территорий существующих инженерных сетей, устанавливаемые в соответствии с нормативными документами:**
- Санитарно-защитная полоса водоводов
  - Охранная зона инженерных коммуникаций

**Схема расположения листов:**



						<b>002КД-2024 ППТ</b>			
						Выполнение работ о подготовке документации в составе проекта планировки и проекта межевания территории по адресу: Приморский край, г. Артем, ул.2-я Западная, в районе дома 60			
Изм.	Кол.уч.	Лист	№ док.	Подп.	Дата	Материалы по обоснованию проекта межевания территории	Стадия	Лист	Листов
							П	2	2
Выполнил	Ткаченко С.В.		Подп.	Дата		Чертеж межевания территории (обоснование), М 1:1000	ООО Производственная компания "Кадастровое дело"		
Проверил	Мальшев М.В.		Подп.	Дата					